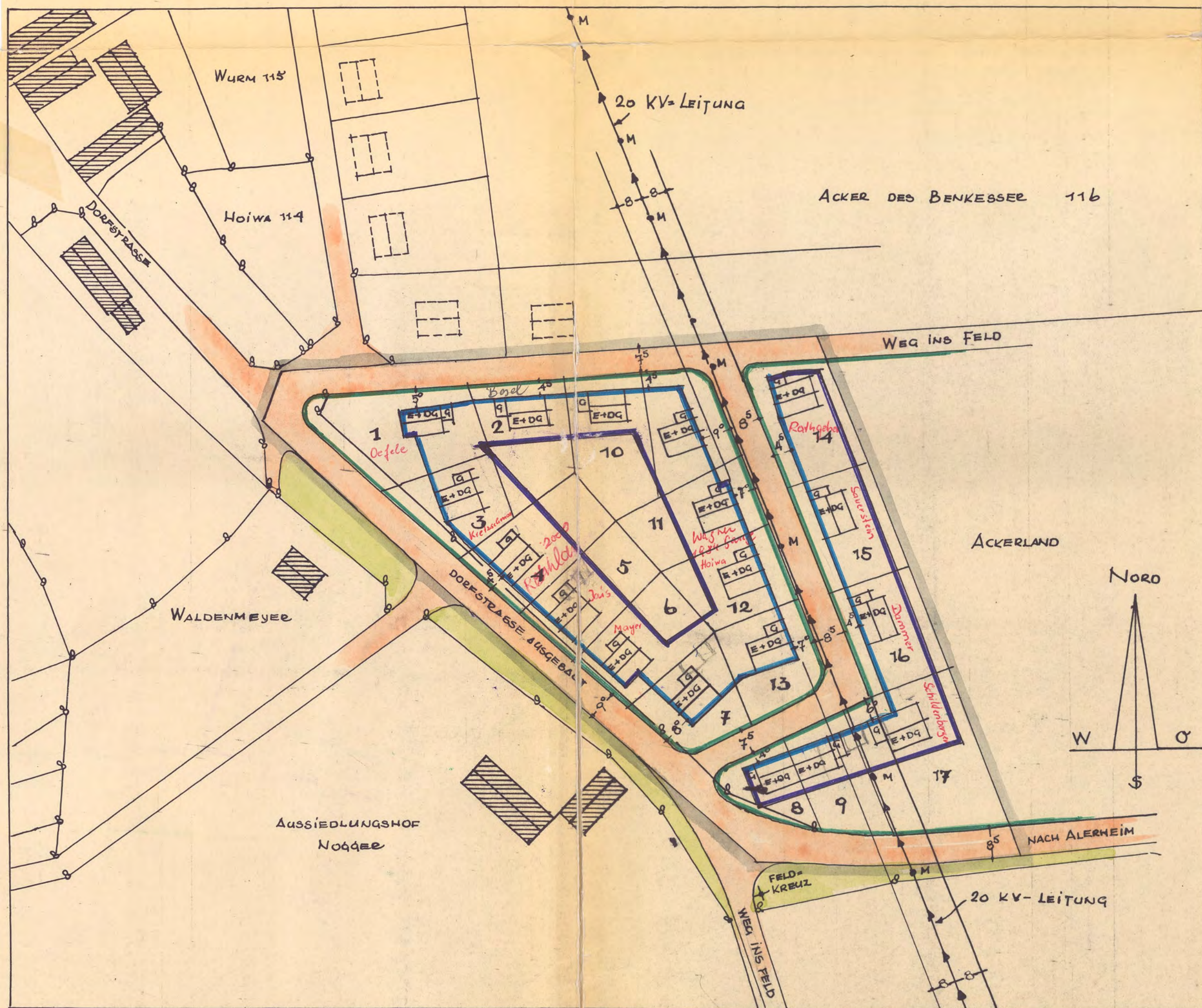


# BEBAUUNGSPLAN FÜR DIE GEMEINDE DEININGEN,









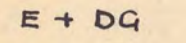

LANDKREIS NÖRDLINGEN

FÜR DAS GEBIET AM SÜDRAND DER GEMEINDE DEININGEN · MASSTAB = 1:1000.


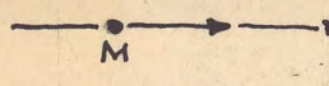
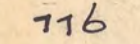


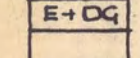


## ZEICHENERKLÄRUNG

### A) FÜR DIE FESTSETZUNGEN:

-  GRENZE DES GELTUNGSBEREICHES
-  STRASSEN- UND GRÜNFLÄCHENBEGRENZUNGSLINIE
-  VORDERE BAUGRENZE
-  SEITLICHE U. RÜCKWÄRTIGE BAUGRENZE
-  VORSCHLAG FÜR DIE TEILUNG DER GRUNDSTÜCKE
-  ÖFFENTLICHE VERKEHRSFLÄCHE
-  ÖFFENTLICHE GRÜNFLÄCHE
-  FLÄCHEN FÜR GARAGEN
-  ZULÄSSIG ERDGESCHOSS U. AUSGEBAUTES DACHGESCHOSS
-  BREITE DER STRASSEN-, WEGE- UND VORGARTEN = FLÄCHEN

### B) FÜR DIE HINWEISE:

-  BESTEHENDE GRUNDSTÜCKSGRENZEN
-  20 KV- HAUPTVERSORGUNGSLÉITUNG  
M = LEITUNGSMAST
-  FLURSTÜCKSNUMMERN
-  PARZELLEN - NUMMERN
-  VORHANDENE GEBÄUDE
-  VORGESEHENE WOHNGEBÄUDE MIT FIRSTRICHTUNG

Genehmigt mit Änderung mit RE vom 30. Mai 1963 - Nr. XX 2887/62

Augsburg, den 30. Mai 1963  
Regierung von Schwaben  
L. A.



*Zinth*  
(Zinth)  
Regierungsbandirektor  
PLANFERTIGER

NÖRDLINGEN IM AUGUST 1961

*Geßler*  
KREISBAUMEISTER.